

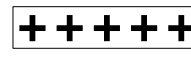
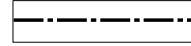
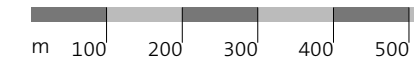


Hinweise

	Gewässer
	Wald
	Landesgrenze
	Gemeindegrenze

M 1:2'000



Zonenplan

Vom Gemeinderat erlassen am 15. August 2019
Der Gemeindepräsident Die Gemeindevorsteherin

Öffentliche Auflage: 23. August 2019 - 11. September 2019

Von der Gemeindeversammlung beschlossen am 3. Dezember 2019








Vom Departement für Bau und Umwelt genehmigt am 26. August 2020
Mit Entscheid Nr. 39

Vom Gemeinderat in Kraft gesetzt per 27. Oktober 2020




Die Parzelle Nr. 14 wurde von der Genehmigung vom 26. August 2020 ausgenommen.
(Mit Entscheid Nr. 39)

Festlegungen





Bauzone

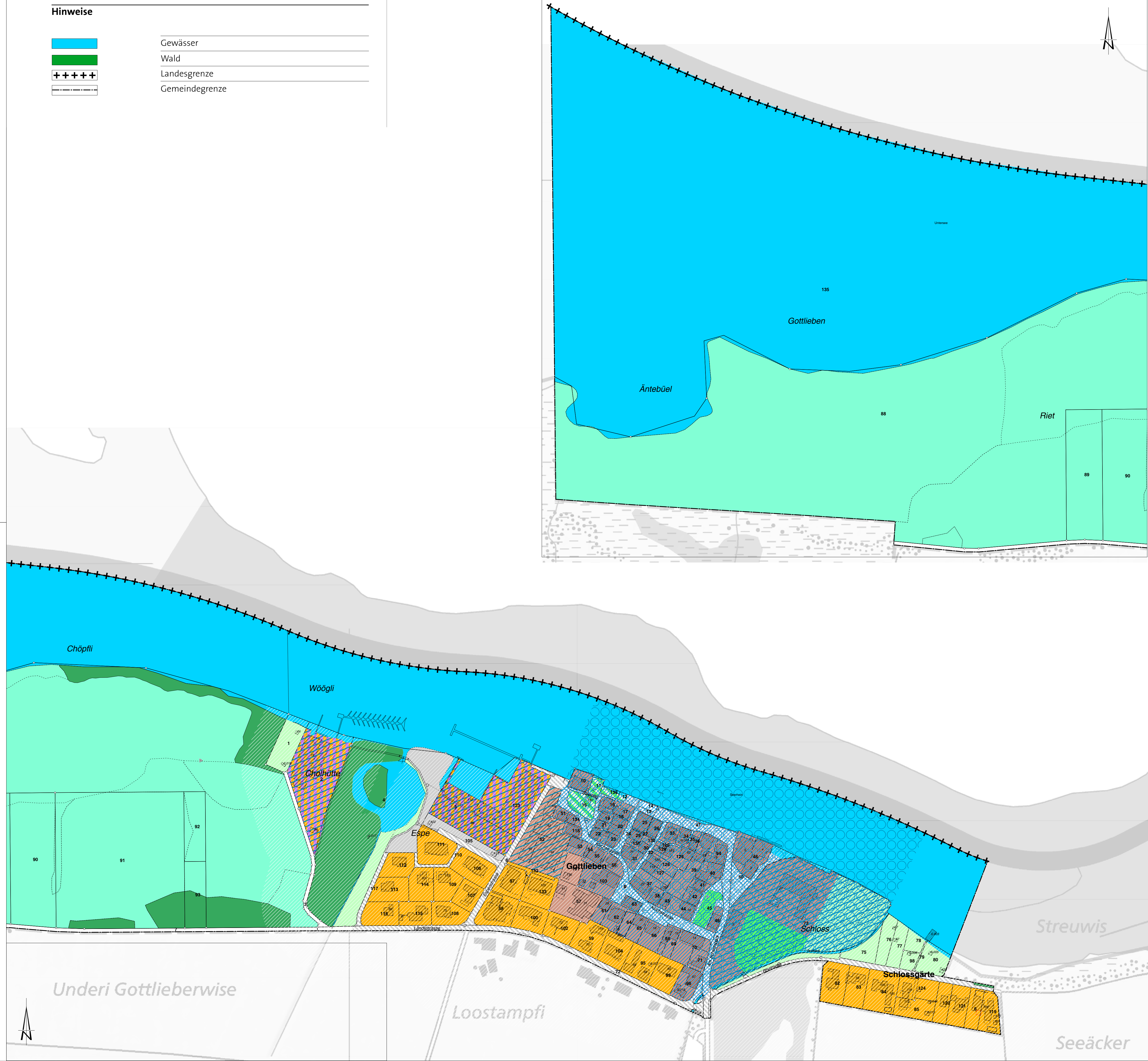
	W	Wohnzone
	D	Dorfzone
	WA	Wohn- und Arbeitszone
	Oe	Zone für öffentliche Anlagen
	E	Erholungszone
	Fh	Freihaltezone
		Strassen und Wege innerhalb der Bauzone

Nichtbauzone

	Ns	Naturschutzzone
	Ls	Landschaftsschutzzone
		Strassenfläche ausserhalb von Bauzone

Überlagernde Zone

	GP	Zone mit Gestaltungsplanpflicht
	GF	Gefahrenzone (Schraffur)
	OS	Ortsbild- und Umgebungsschutzzone
	AF	Zone für Archäologische Funde



Daten der amtlichen Vermessung vom 28. Februar 2019
Quelle Hintergrundkarte: swisstopo, Stand 13. März 2019